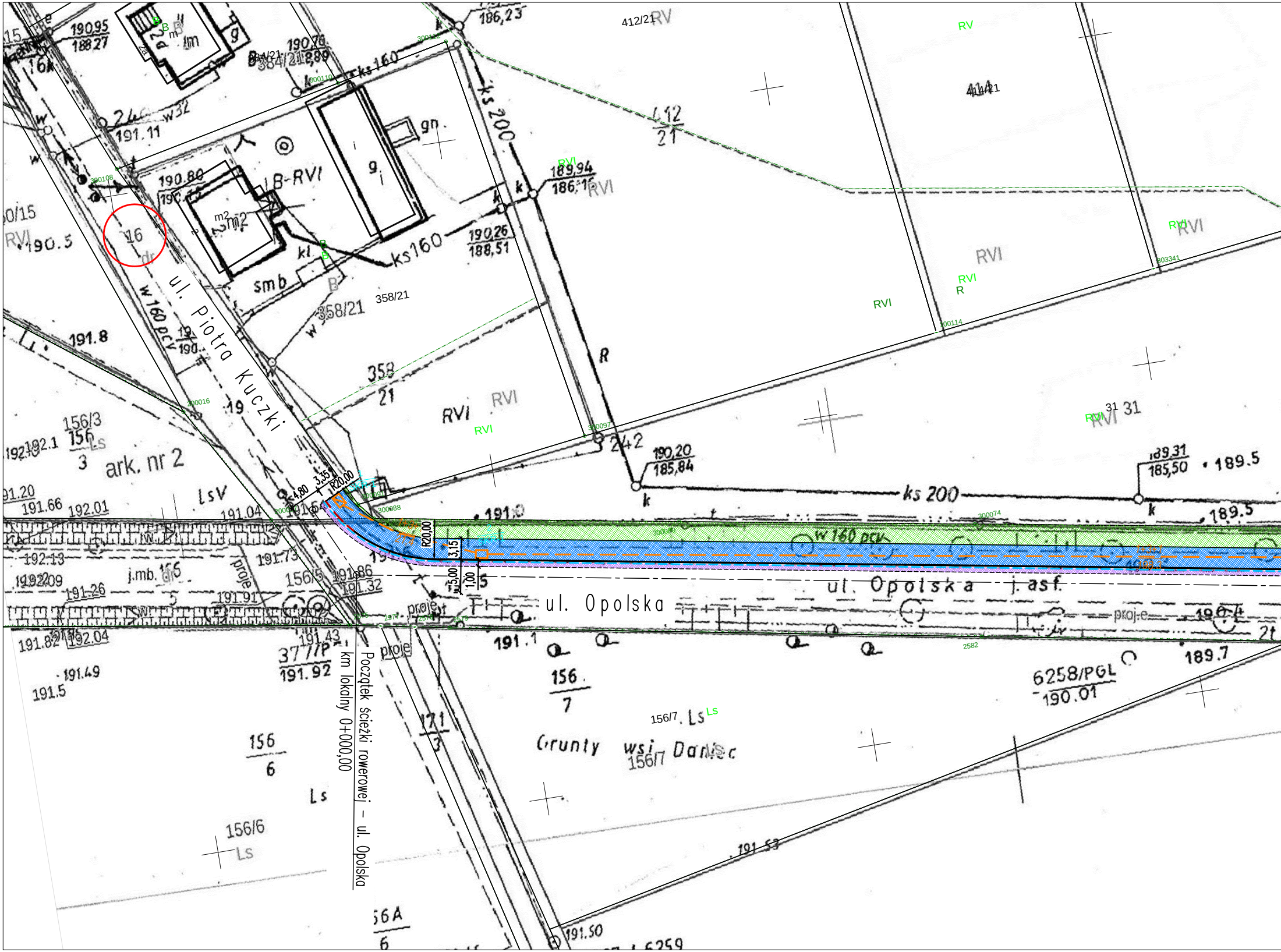
ul. Piotra Kuczki
ul. Opolska
j. asf.
Początek ścieżki rowerowej – ul. Opolska
km lokalny 0+000,00
R20,00
4,80
3,35
3,15
5,00
1,00
w 160 pcv
ks 200
ks 160
w 32
358/21
358
21
384/21
412/21
412
21
414/21
414
31
242
156/3
156
3
156/5
156/6
156
6
156/7
156
7
171
3
156A
6
377/P
6258/PGL
6259
ark. nr 2
Grunty wsi Daniec
RV
RVI
B-RVI
LsV
Ls
dr
j.mb.
proje
smb
gn
m2
kl
190,95
188,27
190,76
188,89
191.11
190,80
189,94
186,16
190,26
188,51
186,23
190.5
191.8
192.1
191.20
191.66
192.01
191.04
192.13
192.09
191.26
191.73
191.91
191.86
191.32
191.43
191.92
191.82
192.04
191.49
191.5
191.1
190,20
185,84
189,31
185,50
189.5
189.7
190.01
191.53
191.50

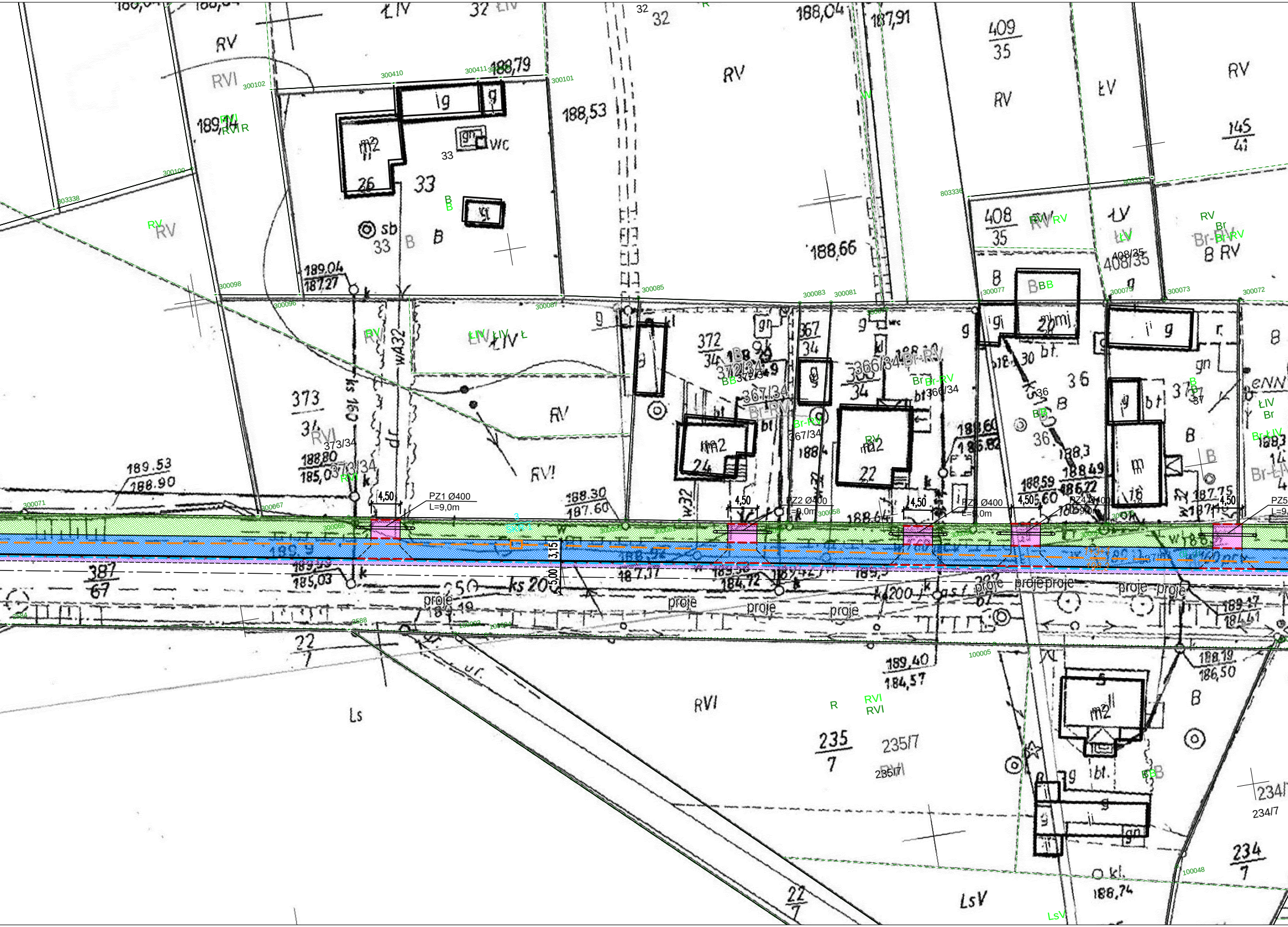
PZ1 Ø400
L=9,0m
PZ2 Ø400
L=9,0m
PZ3 Ø400
L=9,0m
PZ4 Ø400
L=9,0m
PZ5
L=9
4,50
4,50
4,50
4,50
4,50
3,15
5,00
32
33
36
37
373/34
372/34
367/34
366/34
408/35
235/7
234/7
373
34
372
34
367
34
366
34
408
35
409
35
145
41
387
67
22
7
235
7
234
7
RV
RVI
ŁIV
ŁV
B
Br
Br-RV
Br-ŁIV
R
Ls
LsV
188,04
187,91
188,79
188,53
188,66
189,14
189,04
187,27
189.53
188.90
188,80
185,03
188,30
187,60
189,40
184,57
188,19
186,50
188,74
proje
ks 20
ks 160
wA32
300410
300411
300102
300101
300100
303338
300098
300096
300087
300085
300083
300081
300077
300075
300073
300072
300071
300067
300058
803336
100005
100048
9588

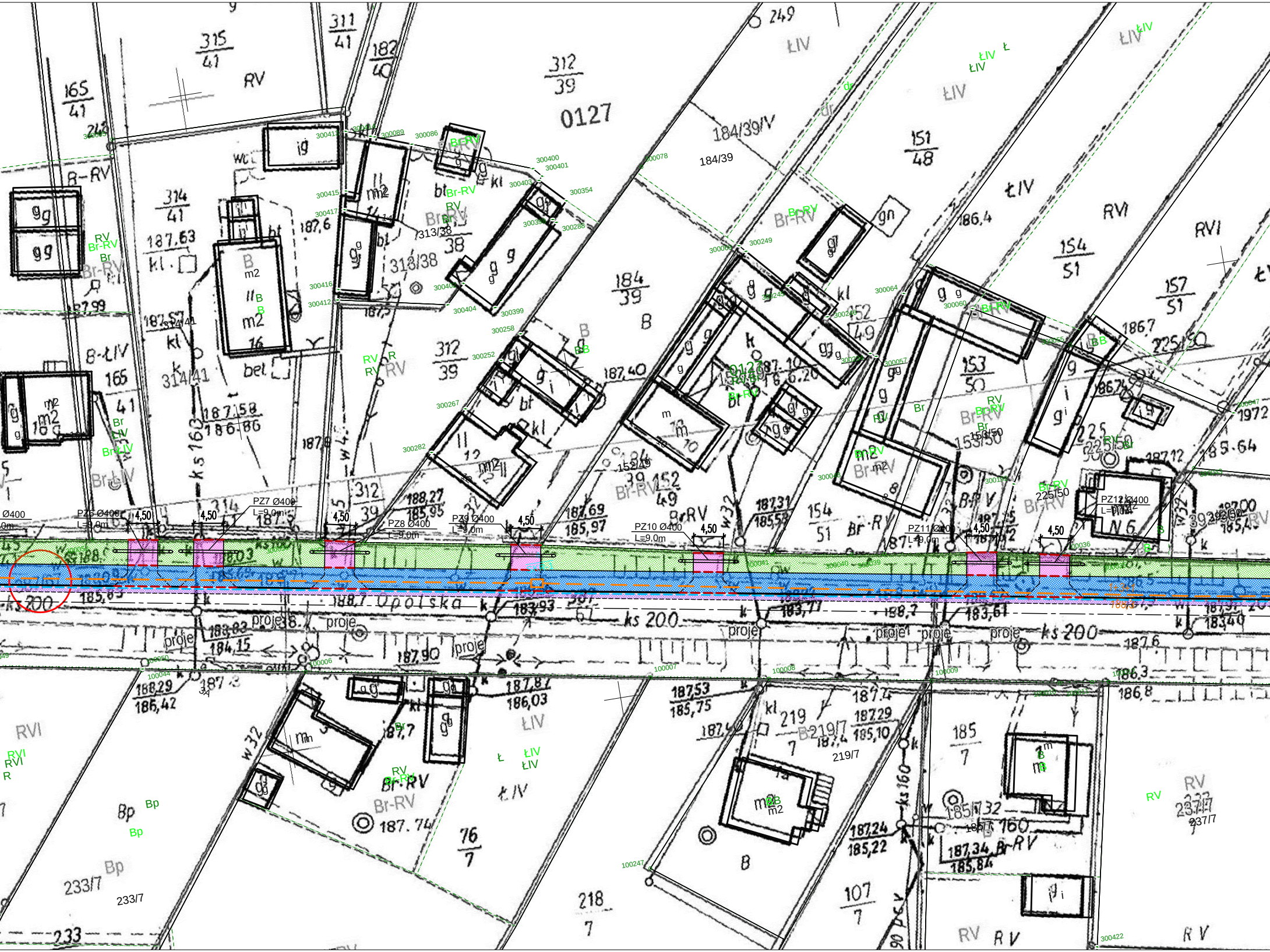
0127
315/41
311/41
312/39
165/41
314/41
313/38
318/38
184/39
184/39/V
151/48
154/51
157/51
152/49
153/50
225/50
312/39
219/7
218/7
76/7
107/7
185/7
233/7
237/7
RV
RVI
ŁIV
Br-RV
Br-ŁIV
B
Bp
PZ6 Ø400 L=9,0m
PZ7 Ø400 L=9,0m
PZ8 Ø400 L=9,0m
PZ9 Ø400 L=9,0m
PZ10 Ø400 L=9,0m
PZ11 Ø400 L=9,0m
PZ12 Ø400 L=9,0m
4,50
Opolska
ks 200
ks 160
w 32
proje

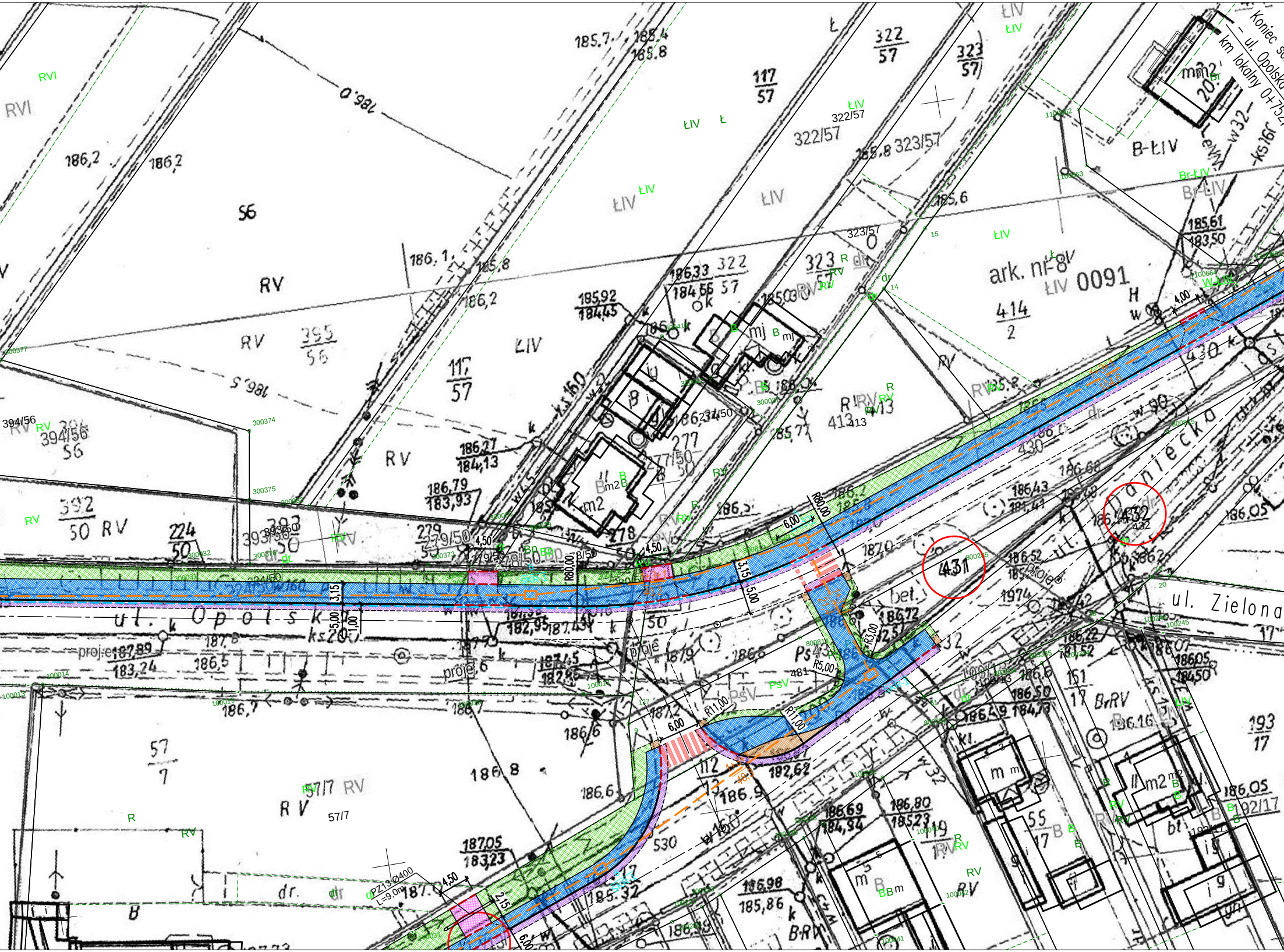

Koniec so
– ul. Opolsk
km lokalny 0+752
ul. Opolska
ks20
ul. Zielona
Daniecka
ark. nr 8
0091
431
432
430
413
414/2
322/57
323/57
117/57
395/56
394/56
392/50
393/50
224/50
279/50
277/50
57/7
55/17
151/17
192/17
193/17
RV
RVI
ŁIV
B-ŁIV
Br-ŁIV
PsV
BrRV
4,50
6,00
3,15
5,00
1,00
2,15
4,00
R80,00
R11,00
R5,00
R3,00
PZ13 Ø400 L=9,0m
proj.
bet.
dr

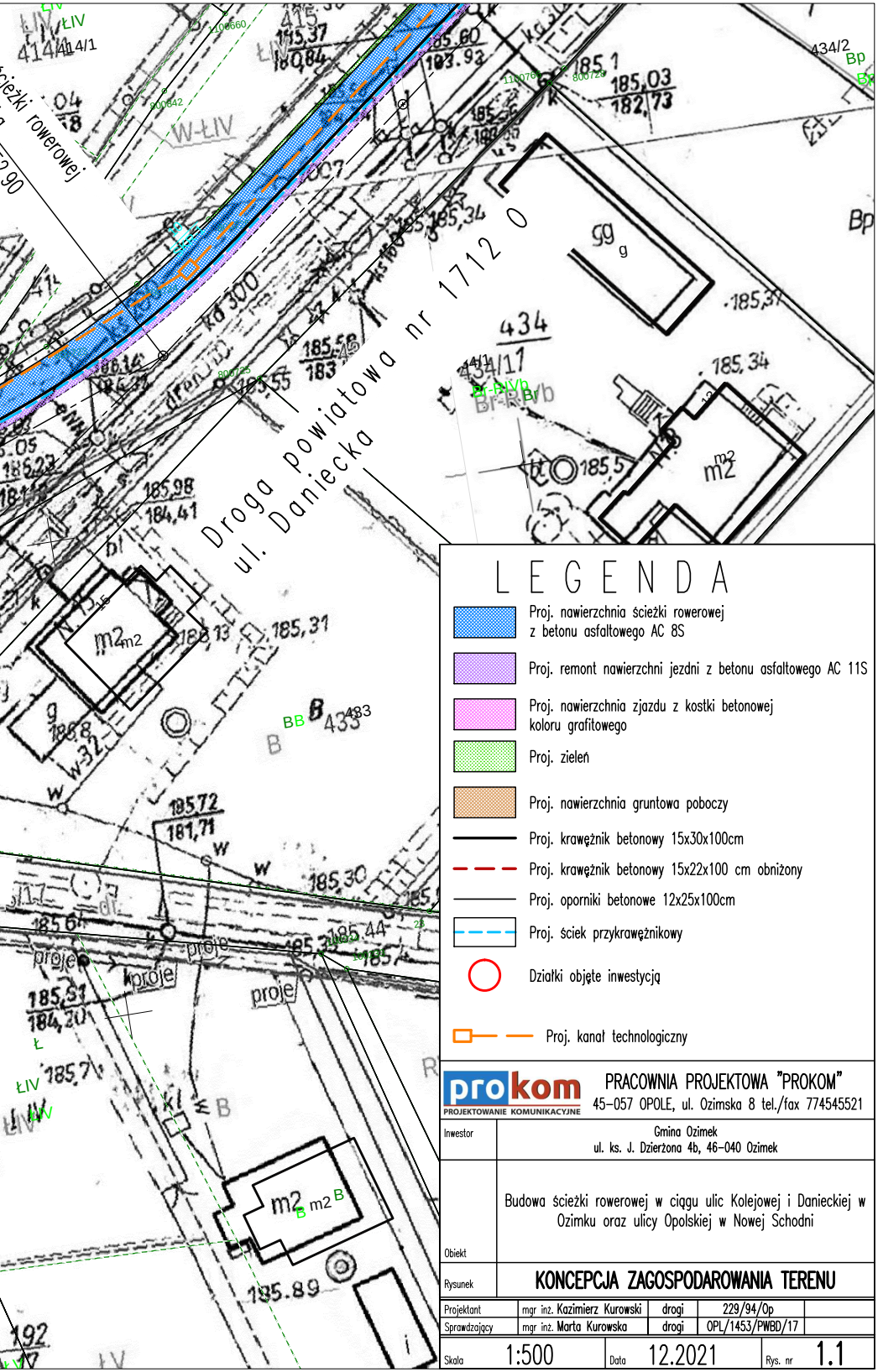
Droga powiatowa nr 1712 O
ul. Daniecka
ścieżki rowerowej
434
434/17
434/2
433
483
415
414/1
gg
m2
kd 300
185,37
185,34
185,31
185,98
184,41
185,72
181,71
185,30
185,44
185,51
184,20
185,89
185,03
182,73
185,55
185,58
185,60
183,93
W-ŁIV
Bp
Br-RIVb
ŁIV
B
BB
proje

LEGENDA

🟦	Proj. nawierzchnia ścieżki rowerowej z betonu asfaltowego AC 8S
🟪	Proj. remont nawierzchni jezdni z betonu asfaltowego AC 11S
▨	Proj. nawierzchnia zjazdu z kostki betonowej koloru grafitowego
🟩	Proj. zieleń
🟧	Proj. nawierzchnia gruntowa poboczy
—	Proj. krawężnik betonowy 15x30x100cm
- -	Proj. krawężnik betonowy 15x22x100 cm obniżony
—	Proj. oporniki betonowe 12x25x100cm
- -	Proj. ściek przykrawężnikowy
○	Działki objęte inwestycją
□— —	Proj. kanał technologiczny

PRACOWNIA PROJEKTOWA "PROKOM"
45-057 OPOLE, ul. Ozimska 8 tel./fax 774545521

Inwestor	Gmina Ozimek ul. ks. J. Dzierżona 4b, 46-040 Ozimek		
Obiekt	Budowa ścieżki rowerowej w ciągu ulic Kolejowej i Danieckiej w Ozimku oraz ulicy Opolskiej w Nowej Schodni		
Rysunek	**KONCEPCJA ZAGOSPODAROWANIA TERENU**		
Projektant	mgr inż. Kazimierz Kurowski	drogi	229/94/Op
Sprawdzający	mgr inż. Marta Kurowska	drogi	OPL/1453/PWBD/17

Skala 1:500 Data 12.2021 Rys. nr 1.1